ОУПО Сухиндол - Карта на СО Куза и СО Мъгара

N

СО Куза по ОП-(§ 4) – нанесени граници по кадастър и КВС

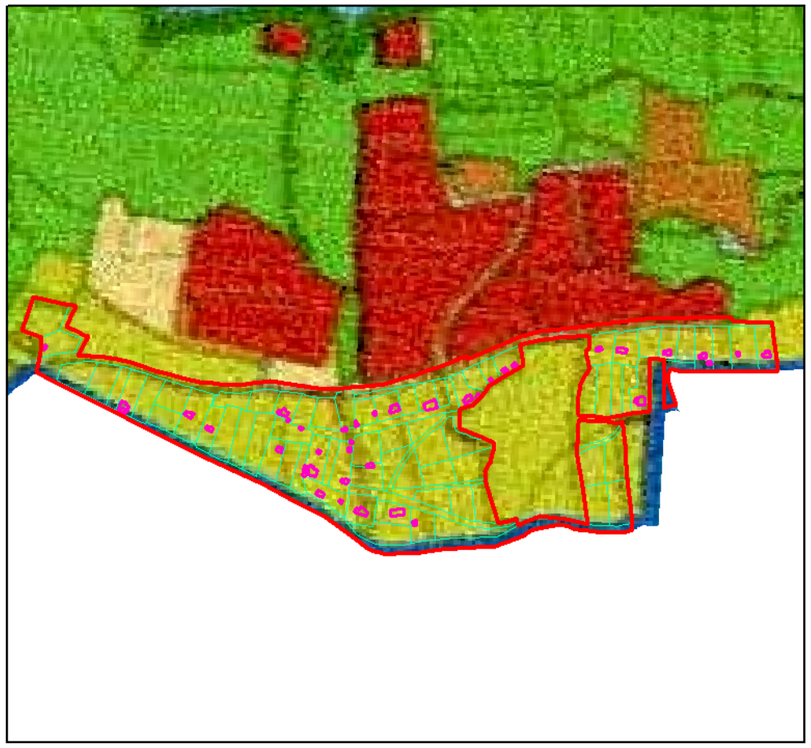

СО Куза по КВС – разлики от данни по кадастър

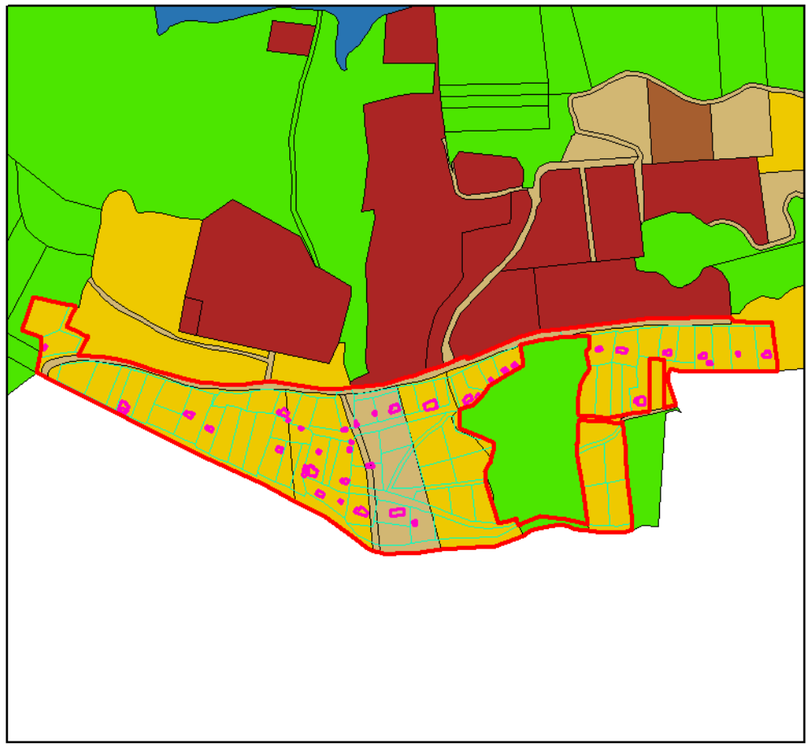

СО Куза - Аерофот о - 2014 г. – референтна база за сравнение

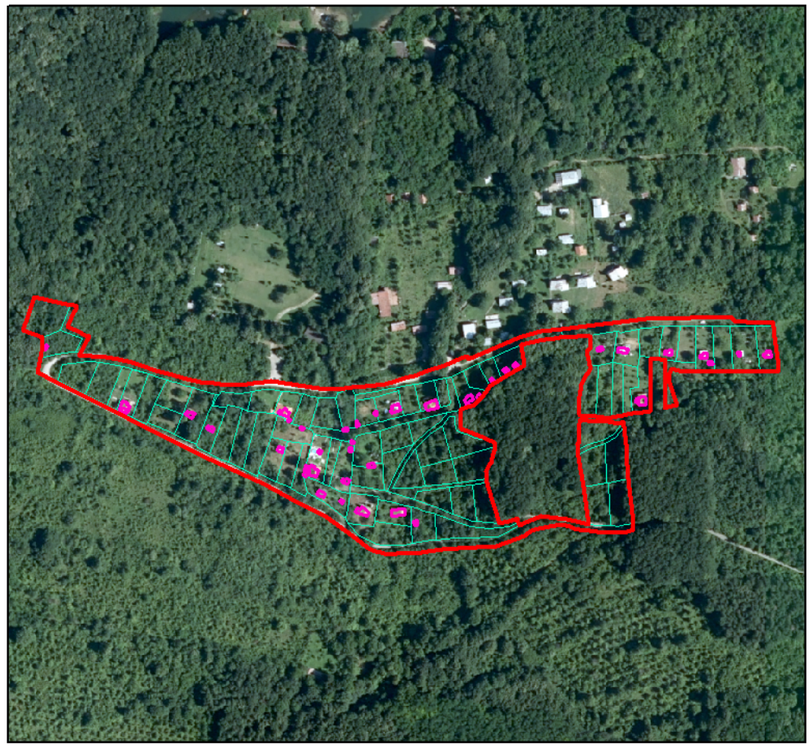

СО Мъгара по ОП (§ 4) -нанесени граници по кадастър и КВС

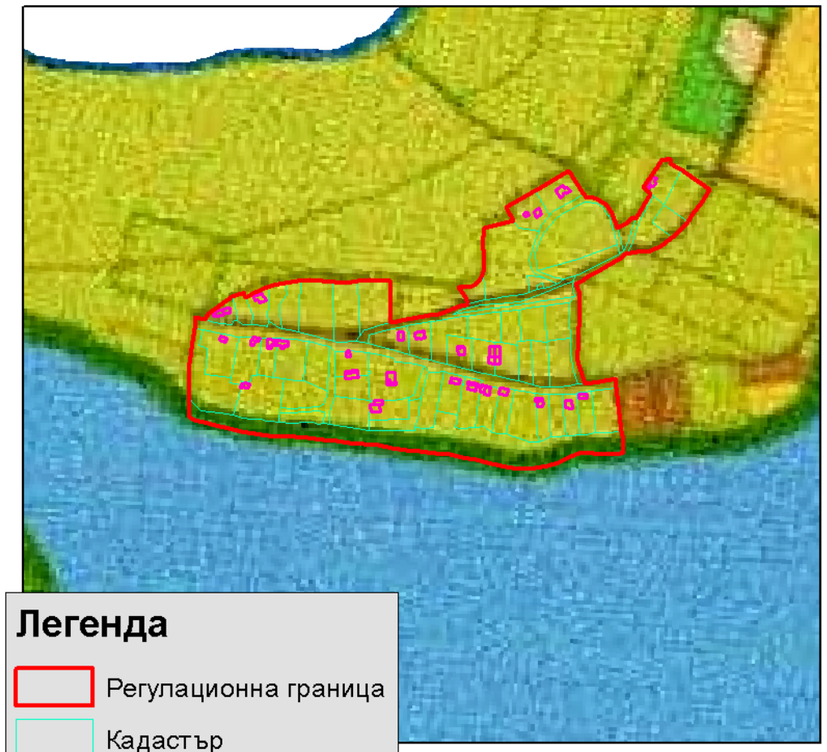

СО Мъгара по КВС – разлики от данни по кадастър



СО Мъгара-Аерофот о -2014 г. – референтна база за сравнение

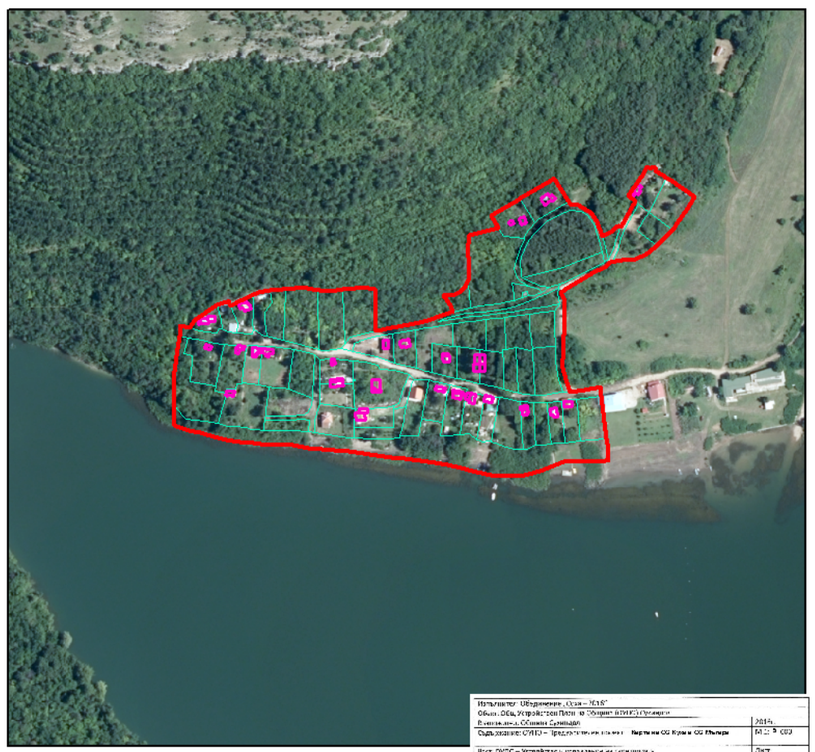

Легенда

- Регулационна граница
- Кадастър
- Сграден фонд

0 200 400 m

Мащаб 1: 5 000 при печат А3