Схема на несъответствия на данните за горския фонд в община Сухиндол - ИАГ 2013 - 2023 и КВС

ОБЩ УСТРОЙСТВЕН ПЛАН НА ОБЩИНА СУХИНДОЛ
Схема на несъответствия в горския фонд - данни от ИАГ 2013 - 2023 и КВС
М 1:20 000

Данни от ИАГ 2013 - 2023

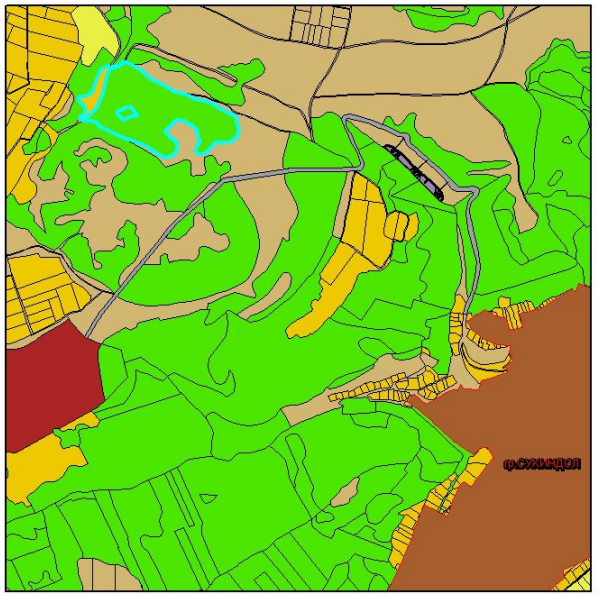

Данни от КВС

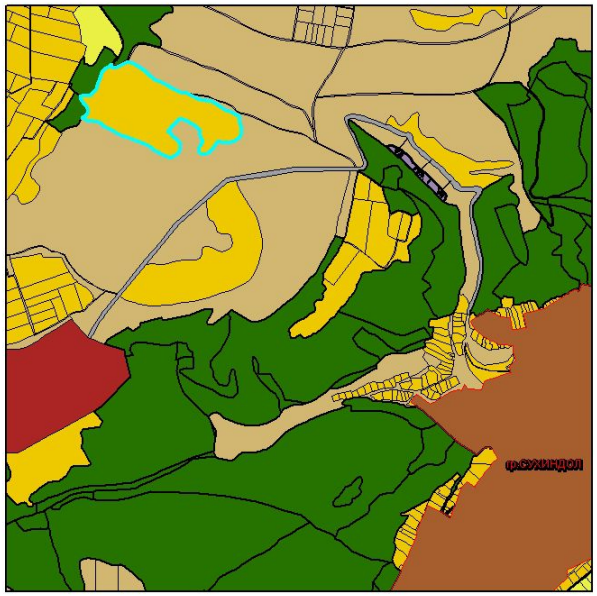

Аероортофото снимка

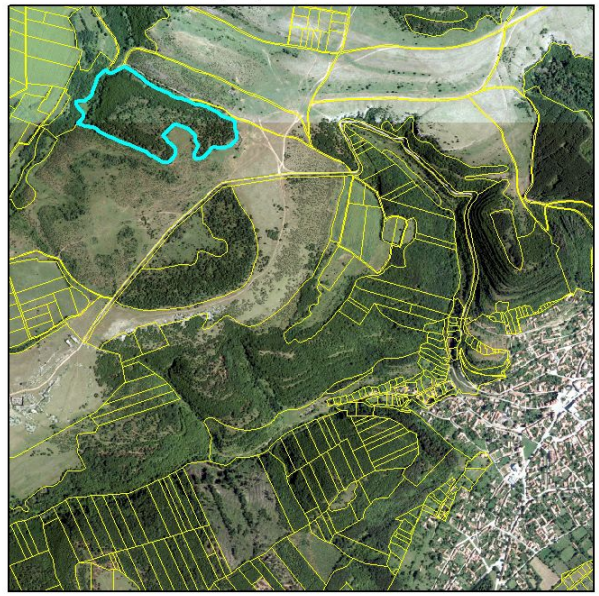

Field	Value
OBJECTID	104
Shape	Polygon
OTDEL	432
PODOTDEL	д2
VT	Горско стопанство
VP	издънков
VS	Държавна частна
VG	Нискостъблени
PROIZ	
PRED	Дървопроизв.и средообр.
MES	
DV	
WASR	0
WISO	0
DIAM	0
ZAPAS	0.0
SOURCEFILE	
Shape_Length	1951.281986
Shape_Area	105842.092247

Field	Value
Shape	Polygon
IM	0.266
UL	
NOMER	
MES	БЕЛНА ГОРА
NMEST	гр.СУХИНДОЛ
EKNM	70295
VIDSCODE	2
VIDS	Държавна частна
NTPCODE	1922
NTP	Храсти
VTCODE	1
VT	Селско стопанство
KAT	IX
AREADKA	111.807
SOBS	
ARENDATOR	
NTPNEWCODE	2840
NTPNEW	Гори и храсти в земеделска земя

0 500 1 000 m

Мащаб 1: 20 000 при печат А3