Карта на несъответствия между различни типове географски данни - горски фонд в землището на гр. Сухиндол

ОБЩ УСТРОЙСТВЕН ПЛАН НА ОБЩИНА СУХИНДОЛ
Предварителен проект
Изпълнител: Обединение "СОХА - 2016"

Опорен план - фирма Бордо ЕООД (данни от 2014 година)

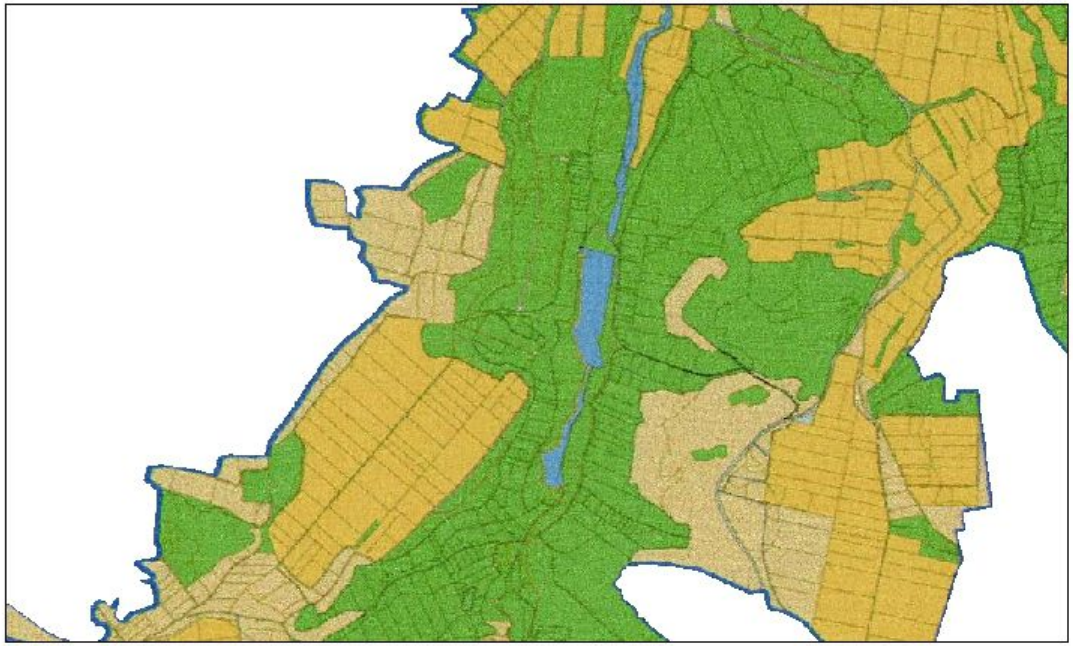

Горски фонд по КВС данни (данни от 2014 година)

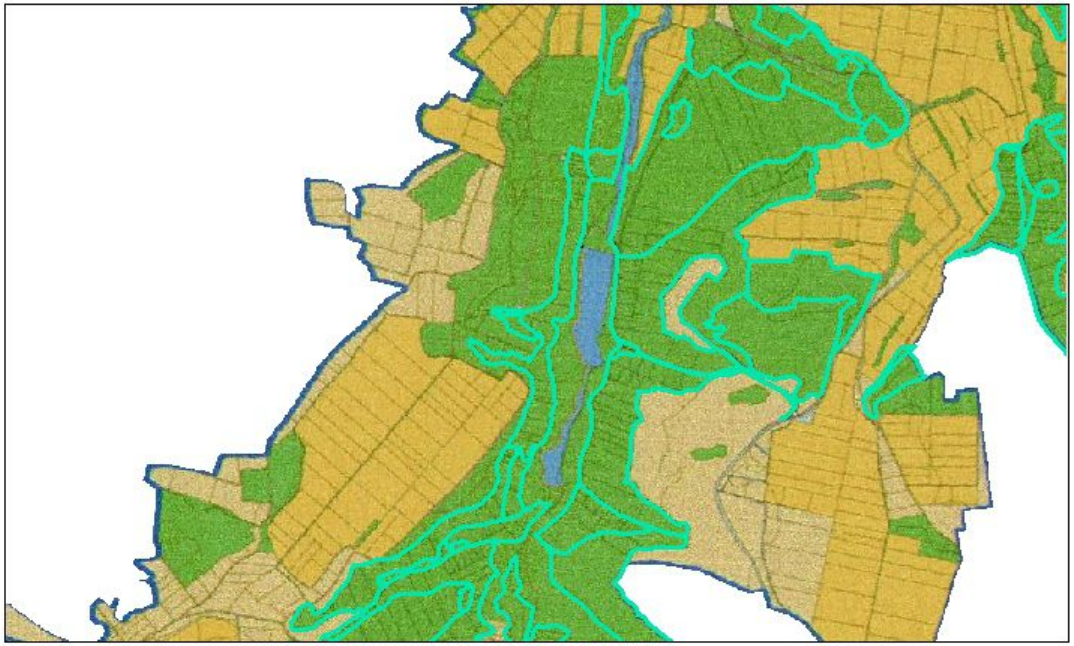

Опорен план - Обединение СОХА - 2016 (данни от КВС 2016 година)

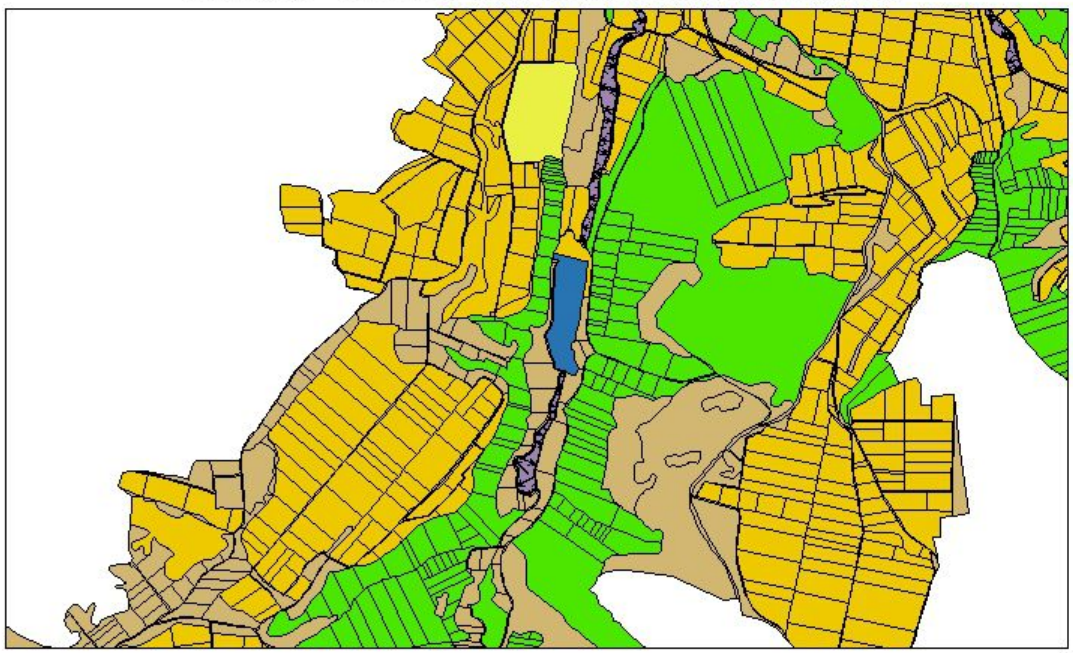

Аероортофото снимка от 2014 година

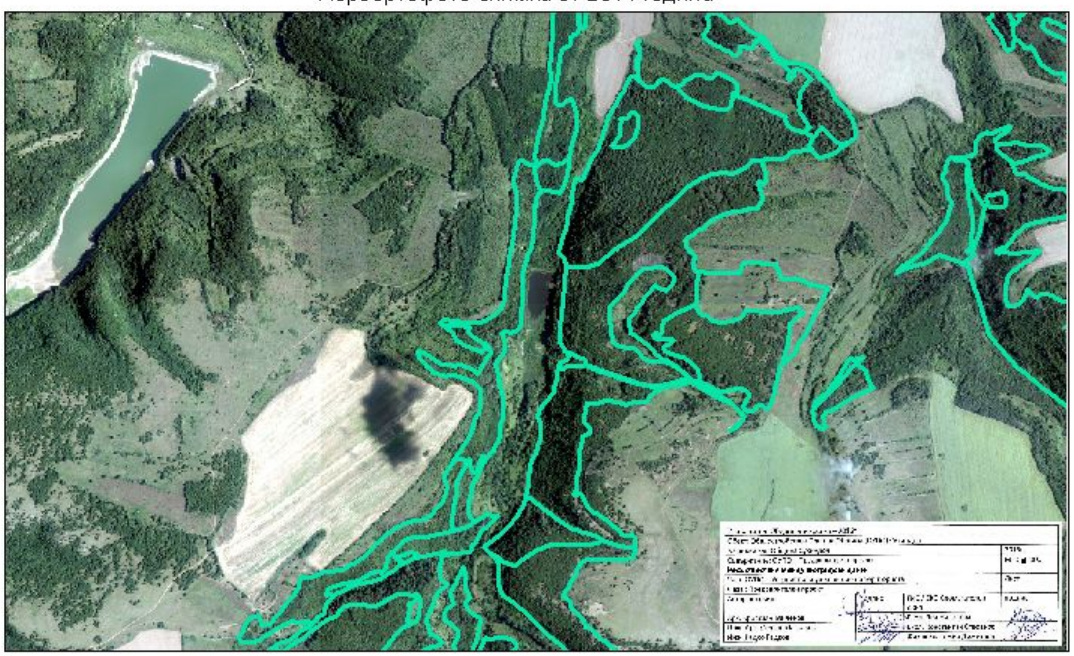

М 1: 18 000

Мащаб при печат А3